

ÚZEMÍ
POVRCH ÚZEMÍ
PARCELY
VODOVODNÍ ŘAD

Pomezí													
silnice													
3983/1													
V2													
zeleně													
silnice													
660/5 139 140 144 145 149 150 154 155 159 3983/1 3983/2 204													

- LEGENDA:
1) 736/10
2) 4000/29
3) 656/1
4) 4823
5) 656/2
6) 656/1
7) 655
8) st. 130
9) 652/1
10) 3983/3
11) 4000/42

Podélný profil vodovodu - řad V3

MĚŘÍTKO 1:1000 / 1:100

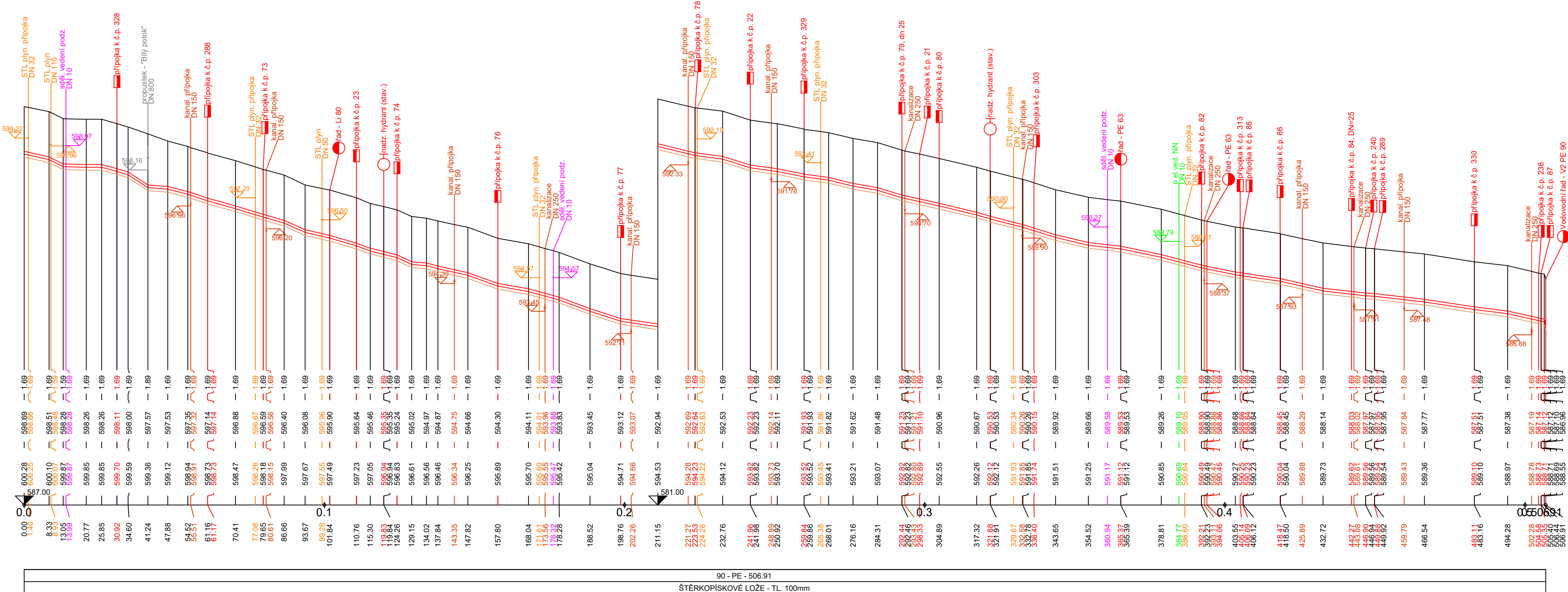
HLOUBKA VÝKOPU



KÓTA DNA POTRUBÍ

KÓTA TERÉNU

STANIČENÍ [Km],[m]

dn [mm] - MATERIÁL - DÉLKA [m]
ULOŽENÍ



ZODP. PROJEKTANT: Ing. Josef Pulda, CSc.			 JAFIS s.r.o. MORAVSKÁ 786, 570 01 LITOMYŠL IČO 25963244 TEL: 461540880, FAX: 461542807		
VYPRACOVAL: Ing. Jaroslav Pavliš					
KATASTRALNÍ ÚZEMÍ: Pomezí					
INVESTOR: Svazek obcí Vodovody Poličsko, Palackého nám. 160, 572 01 Polička		ČÍSLO ZAKÁZKY:		18 - 2024	
OPRAVA VODOVODU POMEZÍ			STUP. DOKUM.:		DPZ
			DATUM:		08/2024
			SVAZEK:		D
OBSAH VÝKRESU: PODÉLNÝ PROFIL VODOVODU - ŘAD V3			MĚŘÍTKO: 1:1000/100	ČÍSLO VÝKRESU: D.3.3	PARÉ: